

H. AYUNTAMIENTO CONSTITUCIONAL DE VILLA DE COS, ZAC.

INFORMES DE AVANCES FÍSICO FINANCIERO MENSUAL EJERCICIO FISCAL 2017 MANTENIMIENTO/OBRAS POR ADMINISTRACIÓN/OBRAS POR CONTRATO/ACCIONES



PROGRAMA DE GOBIERNO: A- OTROS PROGRAMAS CONVENIDOS CON EL ESTADO

FECHA: 05/02/2017

SUB-PROGRAMA: A10-CONVENIO SAMA RECURSO 2016

HOJA 1 DE 1

MES QUE INFORMA: ENERO

NÚMERO DE OBRA	PROYECTO		LOCALIDAD	COORDENADAS GEOLOCALIZACIÓN	METAS APROBADAS	PRESUPUESTO APROBADO (TECHO FINANCIERO)	INVERSIÓN EJERCIDA					AVANCE FINANCIERO		AVANCE FÍSICO		MODALIDAD DE EJECUCIÓN	
	NÚMERO (clave)	NOMBRE					RECURSOS PÚBLICOS		APORTACIÓN DE BENEFICIARIOS			%		%		POR ADMON. DIRECTA	POR CONTRATO
							MENSUAL	ACUMULADO	PROYECTO (CLAVE)	MENSUAL	ACUMULADO	MENSUAL	ACUMULADO	MENSUAL	ACUMULADO		
169951020	A10001	AMPLIACION DE LA RED DE AGUA POTABLE EN LAS CALLES GENARO BORREGO Y EMILIANO ZAPATA EN LA COMUNIDAD DE EFIGENIA	EFIGENIA	Lat. 101°52'30.00" Long. 23°44'40.00"	445.10 M	\$257,373.01	\$0.00	\$257,373.01	N/A	0	0	100	100	100	100		X
169951017	A10002	AMPLIACION DE LA RED DE DRENAJE EN LA SALIDA A CAÑITAS Y CONSTRUCCIÓN DE TOMAS DESCARGAS DOMICILIARIAS EN EL FRACCIONAMIENTO LAS PRADERAS DE LA CABECERA MUNICIPAL	CABECERA MUNICIPAL	Lat. 102°20'45.41" Long. 23°17'14.97"	3 TOMAS Y 166 ML	\$243,025.00	\$0.00	\$243,025.00	N/A	0	0	100	100	100	100		X
169951023	A10003	CONSTRUCCION DE SEGUNDA ETAPA DE RED DE DRENAJE EN LAS CALLES VICTOR ROSALES Y ELIAS AMADOR EN LA COMUNIDAD DE POZO HONDO	POZO HONDO	Lat. 102°22'10.00" Long. 23°30'57.00"	550 ML	\$477,703.00	\$0.00	\$477,703.00	N/A	0	0	100	100	100	100		X
169951018	A10004	AMPLIACIÓN DE RED DE DRENAJE EN CALLE LOS PINOS, JOSEFA ORTIZ DOMINGUEZ, ISABELS Y DEPORTIVA	CHUPADEROS	Lat. 23°09'34" Long. 102°19'36"	600 ML	\$504,197.90	\$0.00	\$410,853.28	N/A	0	0	0	81	0	95		X
169951022	A10005	AMPLIACIÓN DE RED DE DRENAJE EN CALLE ZARAGOZA DE LA COMUNIDAD DE SAN ANTONIO DE LA ROSA	SAN ANTONIO DE LA ROSA	Lat. 102°20'23.00" Long. 23°35'34.00"	200 ML	\$212,500.00	\$0.00	\$106,218.12	N/A	0	0	0	50	0	90		X
169951019	A10006	CONSTRUCCIÓN DE PLANTA DE TRATAMIENTO (BIODIGESTOR) EN LA LOCALIDAD DE CERVANTES	CERVANTES	Lat. 102°00'54.00" Long. 23°23'32.00"	150 ML	\$224,007.00	\$0.00	\$0.00	N/A	0	0	0	0	0	0		X
169951021	A10007	AMPLIACION DE RED DE DRENAJE EN LAS CALLES BENITO JUAREZ NORTE DE LA COMUNIDAD DE NUEVA PASTORIA	NUEVA PASTORIA	Lat. 101°54'44.00" Long. 23°35'14.00"	300 ML	\$260,932.00	\$0.00	\$0.00	N/A	0	0	0	0	0	0		X
TOTALES:						\$2,179,737.91	\$0.00	\$1,495,172.41	N/A								



ING. ADRIAN GONZALEZ NAVA
DIRECTOR DE DESARROLLO ECONÓMICO Y SOCIAL

T.S.U. MARIA ESTERITA MENDOZA
SINDICA MUNICIPAL



LIC. ERNESTO PEÑALOZA Y GARCIA
TESORERO MUNICIPAL

H. AYUNTAMIENTO CONSTITUCIONAL DE VILLA DE COS, ZAC.

INFORMES DE AVANCES FÍSICO FINANCIERO MENSUAL EJERCICIO FISCAL 2017

MANTENIMIENTO/OBRAS POR ADMINISTRACIÓN/OBRAS POR CONTRATO/ACCIONES



PROGRAMA DE GOBIERNO: A- OTROS PROGRAMAS CONVENIDOS CON EL ESTADO




FECHA: 05/03/2017

SUB-PROGRAMA: A10-CONVENIO SAMA RECURSO 2016

HOJA 1 DE 1

MES QUE INFORMA: FEBRERO

NÚMERO DE OBRA	PROYECTO		LOCALIDAD	COORDENADAS GEOLOCALIZACIÓN	METAS APROBADAS	PRESUPUESTO APROBADO (TECHO FINANCIERO)	INVERSIÓN EJERCIDA					AVANCE FINANCIERO		AVANCE FÍSICO		MODALIDAD DE EJECUCIÓN	
	NÚMERO (clave)	NOMBRE					RECURSOS PÚBLICOS		APORTACIÓN DE BENEFICIARIOS			%		%		POR ADMON. DIRECTA	POR CONTRATO
							MENSUAL	ACUMULADO	PROYECTO (CLAVE)	MENSUAL	ACUMULADO	MENSUAL	ACUMULADO	MENSUAL	ACUMULADO		
169951020	A10001	AMPLIACION DE LA RED DE AGUA POTABLE EN LAS CALLES GENARO BORREGO Y EMILIANO ZAPATA EN LA COMUNIDAD DE EFIGENIA	EFIGENIA	Lat. 101°52'30.00" Long. 23°44'40.00"	445.10 M	\$257,373.01	\$0.00	\$257,373.01	N/A	0	0	100	100	100	100		X
169951017	A10002	AMPLIACION DE LA RED DE DRENAJE EN LA SALIDA A CAÑITAS Y CONSTRUCCIÓN DE TOMAS DESCARGAS DOMICILIARIAS EN EL FRACCIONAMIENTO LAS PRADERAS DE LA CABECERA MUNICIPAL	CABECERA MUNICIPAL	Lat. 102°20'45.41" Long. 23°17'14.97"	3 TOMAS Y 166 ML	\$243,025.00	\$0.00	\$243,025.00	N/A	0	0	100	100	100	100		X
169951023	A10003	CONSTRUCCION DE SEGUNDA ETAPA DE RED DE DRENAJE EN LAS CALLES VICTOR ROSALES Y ELIAS AMADOR EN LA COMUNIDAD DE POZO HONDO	POZO HONDO	Lat. 102°22'10.00" Long. 23°30'57.00"	550 ML	\$477,703.00	\$0.00	\$477,703.00	N/A	0	0	100	100	100	100		X
169951018	A10004	AMPLIACIÓN DE RED DE DRENAJE EN CALLE LOS PINOS, JOSEFA ORTIZ DOMINGUEZ, ISABELES Y DEPORTIVA	CHUPADEROS	Lat. 23°09'34" Long. 102°19'36"	600 ML	\$504,197.90	\$0.00	\$410,853.28	N/A	0	0	0	81	0	95		X
169951022	A10005	AMPLIACIÓN DE RED DE DRENAJE EN CALLE ZARAGOZA DE LA COMUNIDAD DE SAN ANTONIO DE LA ROSA	SAN ANTONIO DE LA ROSA	Lat. 102°20'23.00" Long. 23°35'34.00"	200 ML	\$212,500.00	\$0.00	\$106,218.12	N/A	0	0	0	50	0	90		X
169951019	A10006	CONSTRUCCIÓN DE PLANTA DE TRATAMIENTO (BIODIGESTOR) EN LA LOCALIDAD DE CERVANTES	CERVANTES	Lat. 102°00'54.00" Long. 23°23'32.00"	150 ML	\$224,007.00	\$0.00	\$0.00	N/A	0	0	0	0	0	0		X
169951021	A10007	AMPLIACION DE RED DE DRENAJE EN LAS CALLES BENITO JUAREZ NORTE DE LA COMUNIDAD DE NUEVA PASTORIA	NUEVA PASTORIA	Lat. 101°54'44.00" Long. 23°35'14.00"	300 ML	\$260,932.00	\$0.00	\$0.00	N/A	0	0	0	0	0	0		X
TOTALES:						\$2,179,737.91	\$0.00	\$1,495,172.41	N/A	0	0						



H. AYUNTAMIENTO CONSTITUCIONAL DE VILLA DE COS, ZAC.

INFORMES DE AVANCES FÍSICO FINANCIERO MENSUAL EJERCICIO FISCAL 2017

MANTENIMIENTO/OBRAS POR ADMINISTRACIÓN/OBRAS POR CONTRATO/ACCIONES



PROGRAMA DE GOBIERNO: A- OTROS PROGRAMAS CONVENIDOS CON EL ESTADO

FECHA: 05/04/2017

SUB-PROGRAMA: A10-CONVENIO SAMA RECURSO 2016

HOJA 1 DE 1

MES QUE INFORMA: MARZO

NÚMERO DE OBRA	PROYECTO		LOCALIDAD	COORDENADAS GEOLOCALIZACIÓN	METAS APROBADAS	PRESUPUESTO APROBADO (TECHO FINANCIERO)	INVERSIÓN EJERCIDA					AVANCE FINANCIERO		AVANCE FÍSICO		MODALIDAD DE EJECUCIÓN	
	NÚMERO (clave)	NOMBRE					RECURSOS PÚBLICOS		APORTACIÓN DE BENEFICIARIOS			%		%		POR ADMON. DIRECTA	POR CONTRATO
							MENSUAL	ACUMULADO	PROYECTO (CLAVE)	MENSUAL	ACUMULADO	MENSUAL	ACUMULADO	MENSUAL	ACUMULADO		
169951020	A10001	AMPLIACION DE LA RED DE AGUA POTABLE EN LAS CALLES GENARO BORREGO Y EMILIANO ZAPATA EN LA COMUNIDAD DE EFIGENIA	EFIGENIA	Lat. 101°52'30.00" Long. 23°44'40.00"	445.10 M	\$257,373.01	\$0.00	\$257,373.01	N/A	0	0	100	100	100	100		X
169951017	A10002	AMPLIACION DE LA RED DE DRENAJE EN LA SALIDA A CAÑITAS Y CONSTRUCCIÓN DE TOMAS DESCARGAS DOMICILIARIAS EN EL FRACCIONAMIENTO LAS PRADERAS DE LA CABECERA MUNICIPAL	CABECERA MUNICIPAL	Lat. 102°20'45.41" Long. 23°17'14.97"	3 TOMAS Y 166 ML	\$243,025.00	\$0.00	\$243,025.00	N/A	0	0	100	100	100	100		X
169951023	A10003	CONSTRUCCION DE SEGUNDA ETAPA DE RED DE DRENAJE EN LAS CALLES VICTOR ROSALES Y ELIAS AMADOR EN LA COMUNIDAD DE POZO HONDO	POZO HONDO	Lat. 102°22'10.00" Long. 23°30'57.00"	550 ML	\$477,703.00	\$0.00	\$477,703.00	N/A	0	0	100	100	100	100		X
169951018	A10004	AMPLIACIÓN DE RED DE DRENAJE EN CALLE LOS PINOS, JOSEFA ORTIZ DOMINGUEZ, ISABELS Y DEPORTIVA	CHUPADEROS	Lat. 23°09'34" Long. 102°19'36"	600 ML	\$504,197.90	\$93,344.62	\$504,197.90	N/A	0	0	19	100	19	95		X
169951022	A10005	AMPLIACIÓN DE RED DE DRENAJE EN CALLE ZARAGOZA DE LA COMUNIDAD DE SAN ANTONIO DE LA ROSA	SAN ANTONIO DE LA ROSA	Lat. 102°20'23.00" Long. 23°35'34.00"	200 ML	\$212,500.00	\$106,250.00	\$212,500.00	N/A	0	0	50	50	50	90		X
169951019	A10006	CONSTRUCCIÓN DE PLANTA DE TRATAMIENTO (BIODIGESTOR) EN LA LOCALIDAD DE CERVANTES	CERVANTES	Lat. 102°00'54.00" Long. 23°23'32.00"	150 ML	\$224,007.00	\$224,007.00	\$224,007.00	N/A	0	0	100	0	0	0		X
169951021	A10007	AMPLIACION DE RED DE DRENAJE EN LAS CALLES BENITO JUAREZ NORTE DE LA COMUNIDAD DE NUEVA PASTORIA	NUEVA PASTORIA	Lat. 101°54'44.00" Long. 23°35'14.00"	300 ML	\$260,932.00	\$260,932.00	\$260,932.00	N/A	0	0	100	0	100	0		X
TOTALES:							\$2,179,737.91	\$2,179,737.91	N/A	0	0						




ING. ADRIAN GONZALEZ NAVARRO
DIRECTOR DE DESARROLLO ECONOMICO Y SOCIAL



T.S.U. MARIA ESTHER MORALES MENDOZA
SINDICA MUNICIPAL

PROFR. NOE TORRES MALDONADO
CONTRALOR MUNICIPAL



LIC. ERNESTO PEÑALOZA Y GARCIA
TESORERO MUNICIPAL